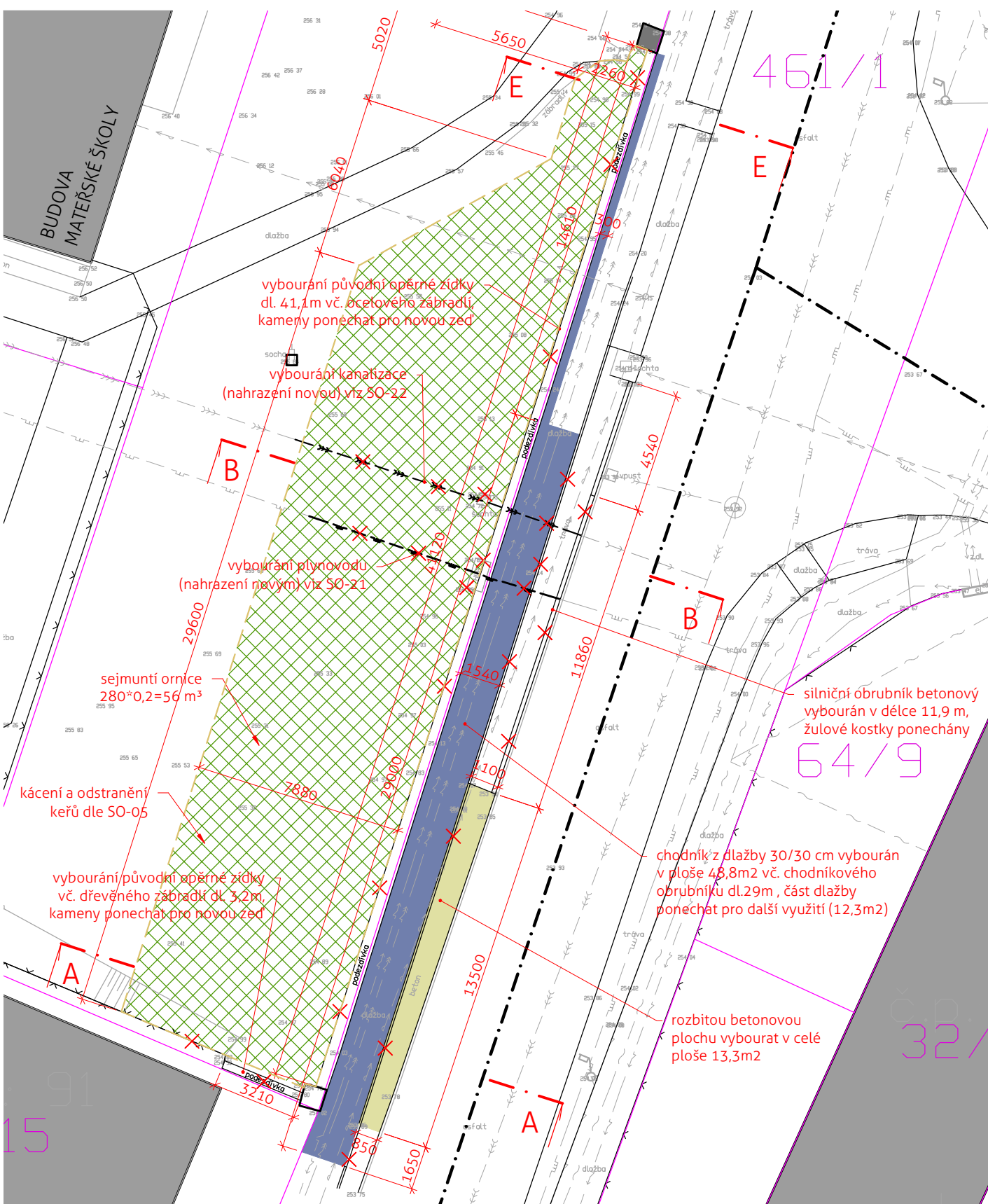










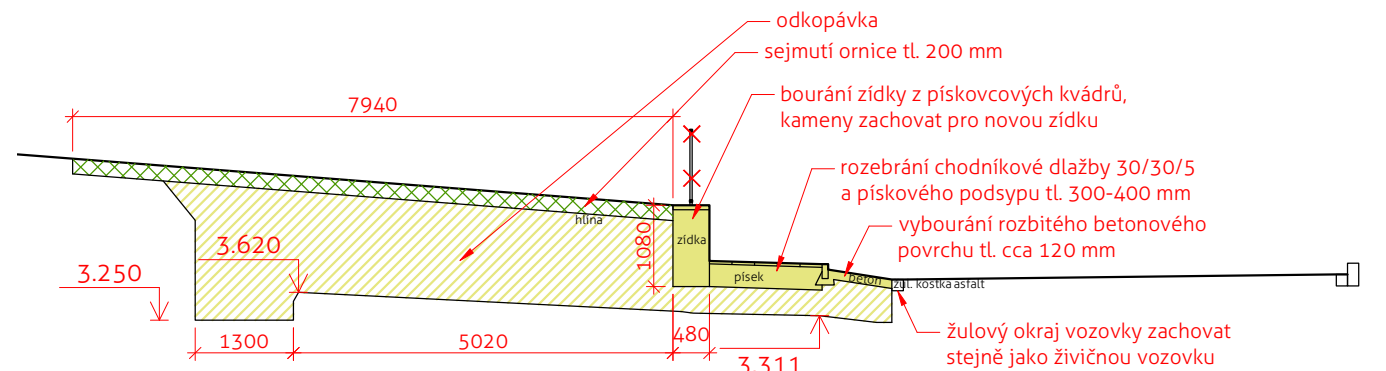
SITUACE M1:200



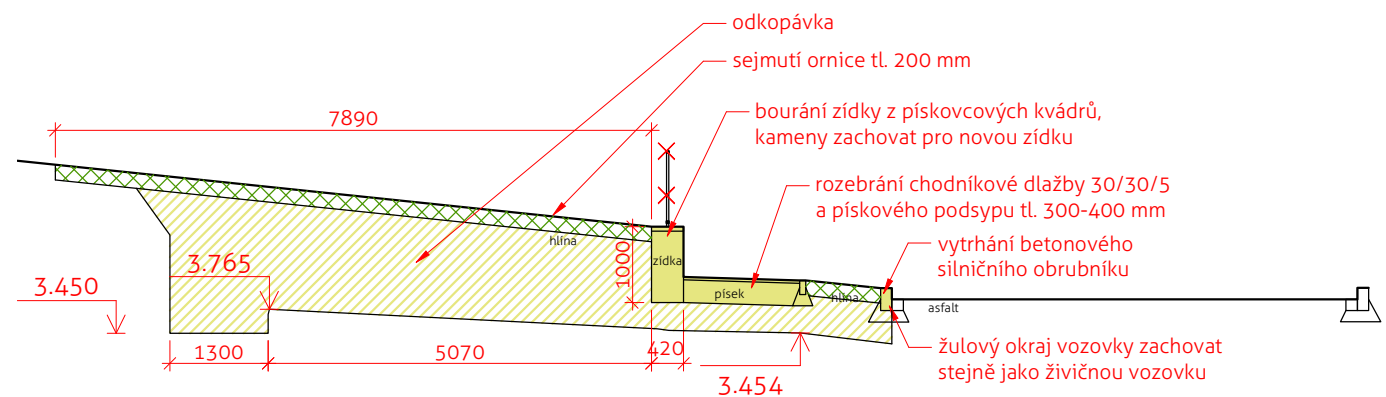
LEGENDA SITUAČE

- | | |
|--|--|
|  | černě jsou hrany stávajících komunikací a rozhraní povrchů |
|  | hranice parcel dle KN fialově |
|  | šedě tence stávající inženýrské sítě |
|  | stávající nadzemní stavby |
|  | osa stávající komunikace |
|  | vytrhání obrubníku, vybourání zídky, rušení sítí (viz jiné SO) |
|  | rozebrání chodníkové dlažby a úprava pískového podsypu |
|  | vybourání betonového povrchu |

ŘEZ AA M1:100



ŘEZ BB M1:100



ŘEZ EE M1:100



SEVER

SEZNAM REVIZÍ

No.	datum	popis	
A	25.11.2021	první vydání	
B	2.12.2021	přidání zemních prací	+0.000 = + 250.00 B.p.v.

$$\pm 0,000 = + 250,00 \text{ B.p.v}$$

vypracovali: Jiří Kašpar, Aleš Balcar, Michal Černý, Petr Vlasák
zodpovědný projektant: Petr Vlasák (ČKAIT 0601333), Michal Černý (ČKA 03 745)

investor: obec Holohlavy, Školní 35, 503 03 Smiřice
akce: Náves Holohlavy

stavební objekt - číslo výkresu

stavební objekt - číslo výkresu

VÝKRES BOURÁNÍ
SO-02 - PARKOVIŠTĚ

měřítko: 1:200,1:100 výkres: SO-02 - PARKOVIŠTĚ 02-111

02-111